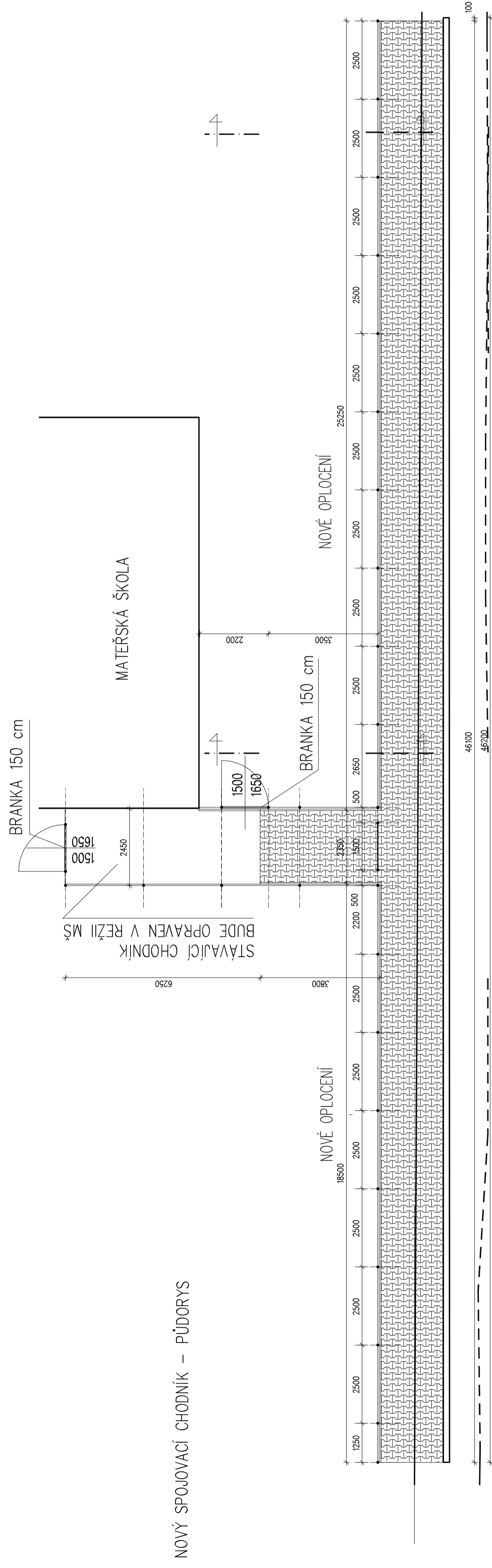


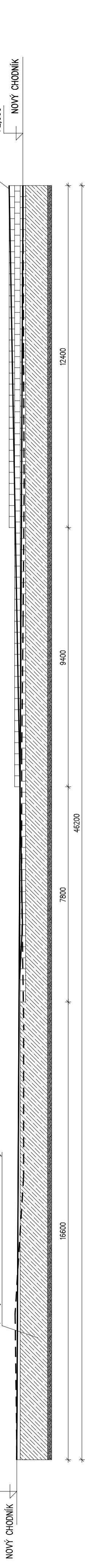
NOVÝ SPOJOVACÍ CHODNÍK – PŮDORYS



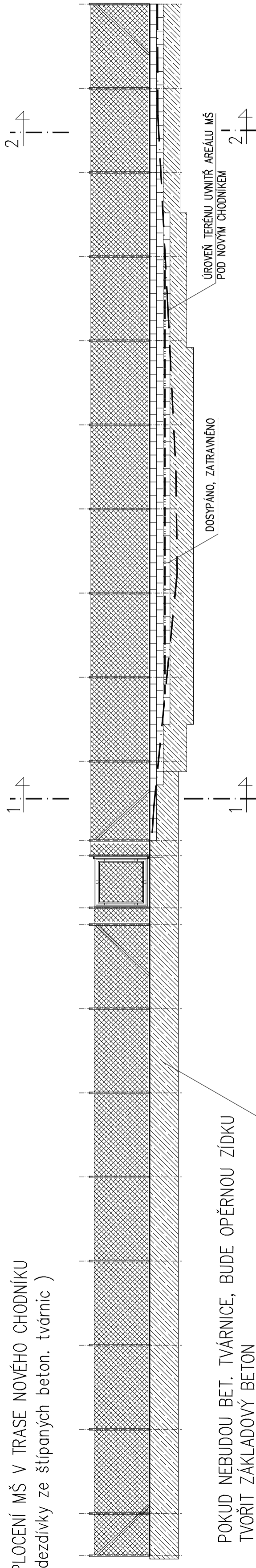
NOVÝ SPOJOVACÍ CHODNÍK

OPĚRNÁ ZÍDKA – CHODNÍK/PŮVODNÍ TERÉN  
( jednostranně štipané betonové tvárnice )

prostý beton – základ do nezámírné hloubky



DRÁTĚNÉ OPLOCENÍ MŠ V TRASE NOVÉHO CHODNÍKU  
( včetně podezdívky ze štipaných beton. tvárnic )



POKUD NEBUDOU BET. TVÁRNICE, BUDE OPĚRNOU ZÍDKU  
TVOŘIT ZÁKLADOVÝ BETON

ALFAMIRA 2000 s.r.o.

Zařp. projektant : Ing. Miroslav Nezdará		ALFAMIRA 2000 s.r.o.	
Kreslil : Ing. Miroslav Nezdará	Čs. armády 304/3		
Investor : Město Skalná, Sportovní 9, 351 34, Skalná	IČO 25246295		
Stavební úřad : Měst. úřad Luby, odbor SU a ŽP	DIČ CZ25246295		
Kraj : Karlovarský kraj	Tel: 737646635		
Stupeň PD : Projektová dokumentace pro ohlášení stavby	e-mail : alfamira2000@seznam.cz		
Měra : 6 z. A4		Číslo kopie :	
Datum : květen 2015		Číslo zak. : 07/2015	
Měřítko : 1 : 100			
Spojovací chodník Vřlová – Česká, Skalná p.p.č. 782/17, 782/16 k.ú. Skalná			
Výkres : Půdorys, pohledy		Č. výkresu : 02	